

YFIRLÝSING UM LANDAMERKI

MILLI KIRKJUBÓLS Í KORPUDAL OG VEÐRARÁ 2 Í ÍSAFJARÐARBÆ

Landamerki milli jarðanna Kirkjuból í Korpudal með landeignanr. L141015 annars vegar og Veðrará 2 með landeignanr. L197687 hins vegar hafa verið hnitsett. Lýsing á legu landamerkjanna er að finna í meðfylgjandi uppdrætti (fylgiskjal 1) en hann lýsir sameiginlegum skilningi núverandi landeigenda um legu merkjanna.

Fullt samkomulag er meðal landeigenda að skipta landinu á þann hátt sem fram kemur á uppdrættinum (fylgiskjal 1) þar sem landamerki milli þeirra hafa verið sett inn með hnitum.

Í landamerkjayfirlýsingu þessari hafa landamerki á milli jarðanna Kirkjubóls í Korpudal og Veðrará 2 í Ísafjarðarbæ verið hnitsett í samræmi við stofnskjal fyrir Veðrará 2 F-000091/2004.

FRAMKVÆMD HNITSETNINGAR

Staðfest eru hnit skv. stofnskjali Veðrará 2.

Hnitpunktar:

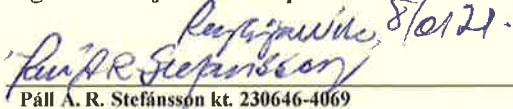
Nr. Punkts	X-hit	Y-hnit	Lýsing	Hnit í stofnskjali Veðrarár 2
IVKV2	X=304452	Y=618597	Sameiginlegt hnit Veðrará-Innri, Kirkjubóls og Veðrarár 2	118
Kv2-1	X=304571	Y=618706		117
Kv2-2	X=304983	Y=619482		116
Kv2-3	X=305055	Y=619519		115
1.KK-V	X=305521	Y=619452	Sameiginlegt hnit Kirkjubóls Veðrarár 2 og Engidals	114

UNDIRSKRIFTIR

Skipulagsfulltrúi Ísafjarðarbæjar

Heiða Hrund Jack kt. 051178-4759

Eigandi Kirkjubóls í Korpudal

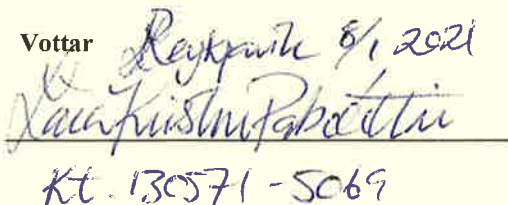
Reykjavík 8/1/21

 Páll A. R. Stefánsson kt. 230646-4069


Eigandi

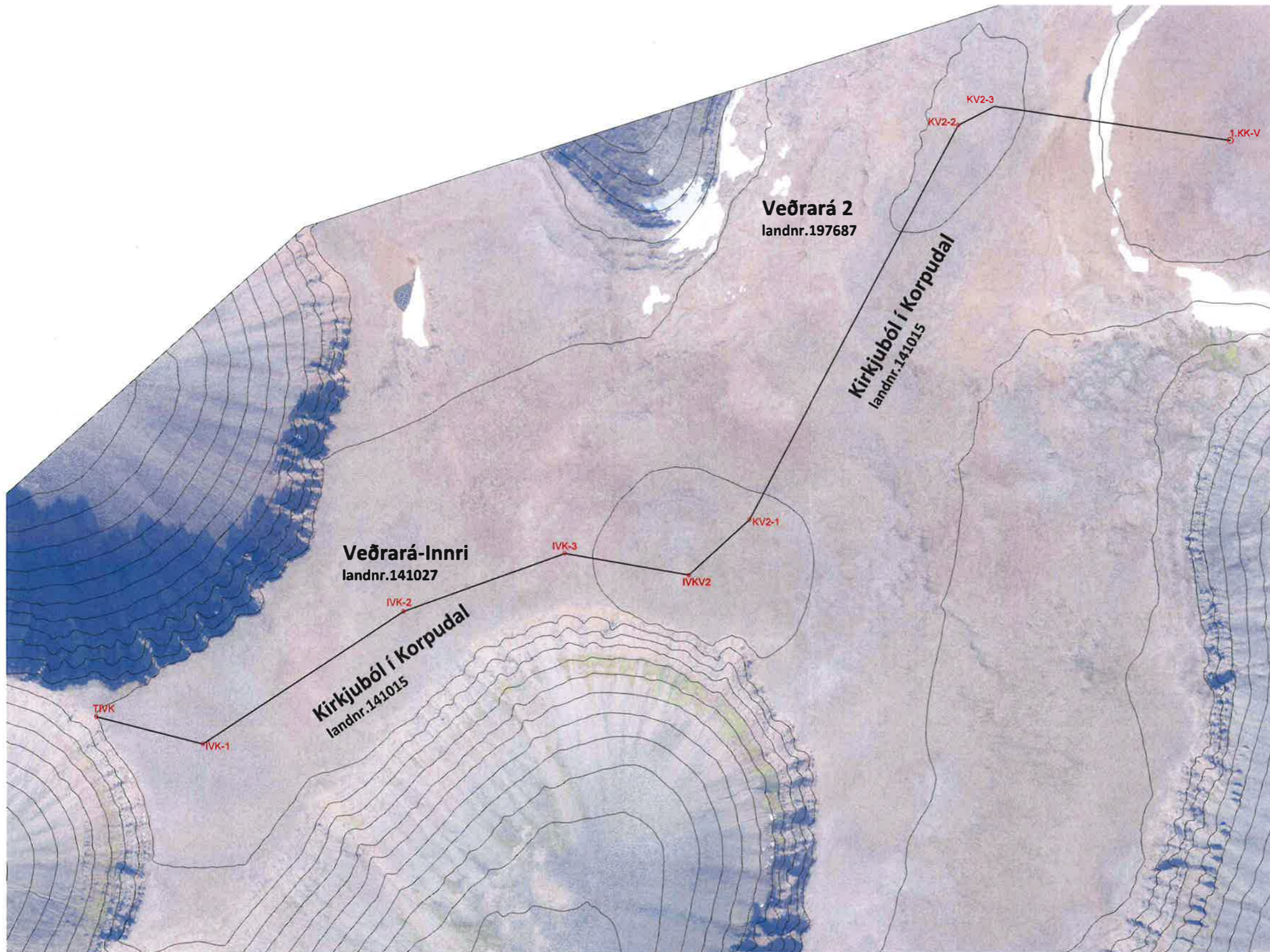
8/1/21

 F.h. Orkuvinnslunnar ehf kt. A41006-0470,
 Aðalsteinn Bjarnason

Vottar

Reykjavík 8/1/2021

 Kt. 130571-5069

Reykjavík 8/1/21

 Kt 11179-3799



Hnitaskrá ÍSNET -93

LEGGUR

VEÐRARÁ-INNRI -KIRKJUBÓL IVK

Nr. Punkt:	X-hit	Y-hnit
TIVK	X=303280.0000	Y=618317.8910
IVK-1	X=303491.2688	Y=618263.9886
IVK-2	X=303887.8562	Y=618525.2000
IVK-3	X=304206.0515	Y=618639.7094
IVKV2	X=304452.0000	Y=618597.0000

LEGGUR

KIRKJUBÓL-VEÐRARÁ 2

Nr. Punkt:	X-hit	Y-hnit
IVKV2	X=304452	Y=618597
Kv2-1	X=304571	Y=618706
Kv2-2	X=304983	Y=619482
Kv2-3	X=305055	Y=619519
1.KK-V	X=305521	Y=619452

8.1.21

A, D
2008/01/21
Jonas

Uppruni hnita: Myndkort Loftmynda ehf. með 50cm greiningarhæfni byggt á loftmyndum teknum árin 2011/2017

Loftmyndir ehf

Kirkjuból í Korpudal

Afstöðuuppráttur - landamerki Veðrará-Innri/Veðrará 2

Mælikvarði: 1:8000
Teiknað: HP
Yfirfarið: JGM

Frumstærð blaðs: A3
Verknr: 20-23
Dagsetn.útgáfu: 27.12.2020

Hugrún Þorsteinsdóttir
sími: 862 6099
Jón Grétar Magnússon
sími: 866 6099

Arkitekt FAÍ kt: 110972-3429
hugrun@m11.is
Byggingafræðingur kt: 010573-4679
jon@m11.is



M11 | TEIKNISTOFA